




RUNTO STARS

PALANDÖKEN

25-27 TEMMUZ 2025





RunTo Stars

From History To The Stars



İçindekiler

- Run To Stars Nedir
- Parkur Detayları
- Organizasyon Takvimi
- Etkinlik Takvimi
- Bilinmesi Gerekenler
- Güvenlik ve Sağlık Rehberi
- Çevre Politikası
- Sürdürülebilir Turizm Sertifikası
- Destinasyon ve CP Noktaları Hikayeleri
- Organizasyon Haritası



RunToStars Nedir ?

RunToStars, Türkiye'nin en yüksek rakımlı pistlerinden birinde gerçekleştirilen, eşsiz doğa manzaralarıyla bezeli yüksek irtifa koşu yarışıdır.

☀️ 3200 metreye kadar çıkan zorlu ama bir o kadar da ilham verici parkurlarıyla;

👟 Dayanıklılığın, kararlılığın ve doğayla uyumun test edildiği bir organizasyondur.


RunToStars, yalnızca bir yarış değildir;

🗺️ Bir keşif,

🏔️ Bir irade sınavı,

🌟 Kendine ulaşma yolculuğudur.





PARKUR

Detayları

COURSE

Details



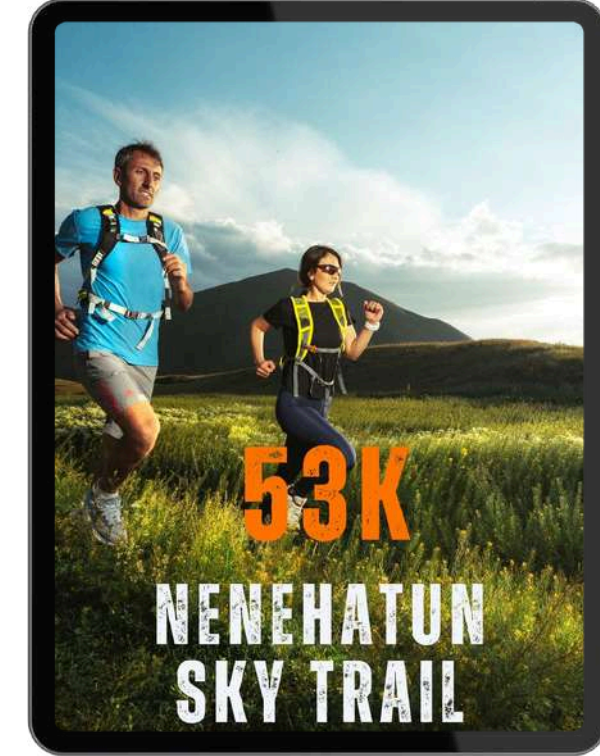
PARKURLAR



1
5K/VK
Mustafa Tekin



2
25K 3200
Sky Trail




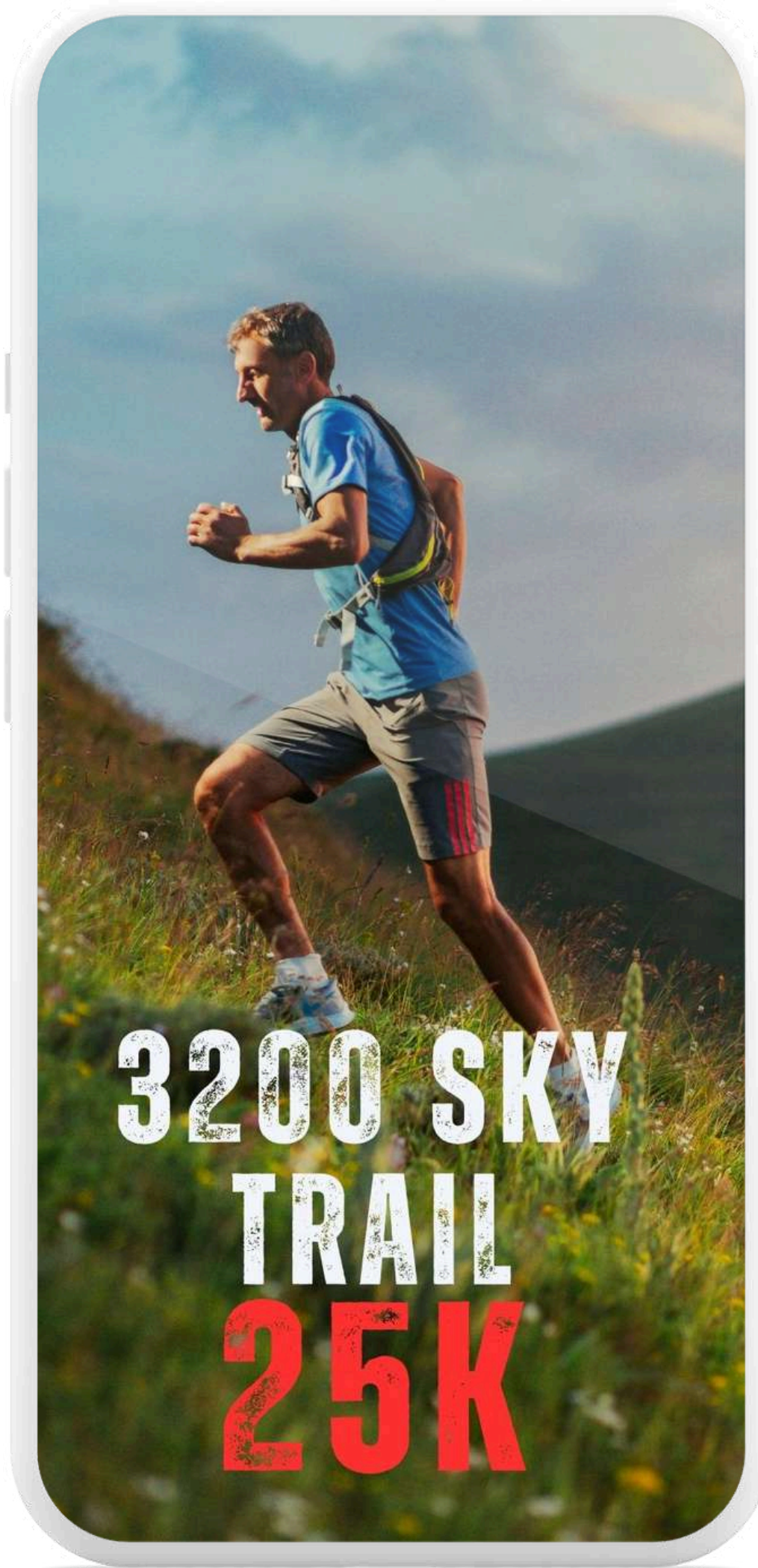

3
53K Nenehatun
Sky Trail





*Mustafa
TEKİN*





4
26,4 KM
BESLENME/
NUTRITÖÖN


5
34,4 KM
BESLENME/
NUTRITÖÖN

3
17,4 KM
SU / WATER

6
45,8 KM
SU / WATER


2
12 KM
BESLENME/
NUTRITÖÖN

1
7,5 KM
SU / WATER



5K/VK Mustafa Tekin

RunToStars'ın en özel parkurlarından biri, iki yıl önce çığ felaketinde hayatını kaybeden dağcı ve sporcu Mustafa Tekin'in anısına düzenlenmektedir. Bu parkur, sadece fiziksel bir mücadele değil; bir vefa, bir hatırlayış ve bir zirve selamıdır. UTMB ve ITRA tarafından onaylı bu özel rota, Mustafa Tekin'in iz bıraktığı dağlara koşanların hikayesini geleceğe taşımayı amaçlıyor. Her adımda onun tutkusu, her nefeste onun cesareti yankılanıyor.

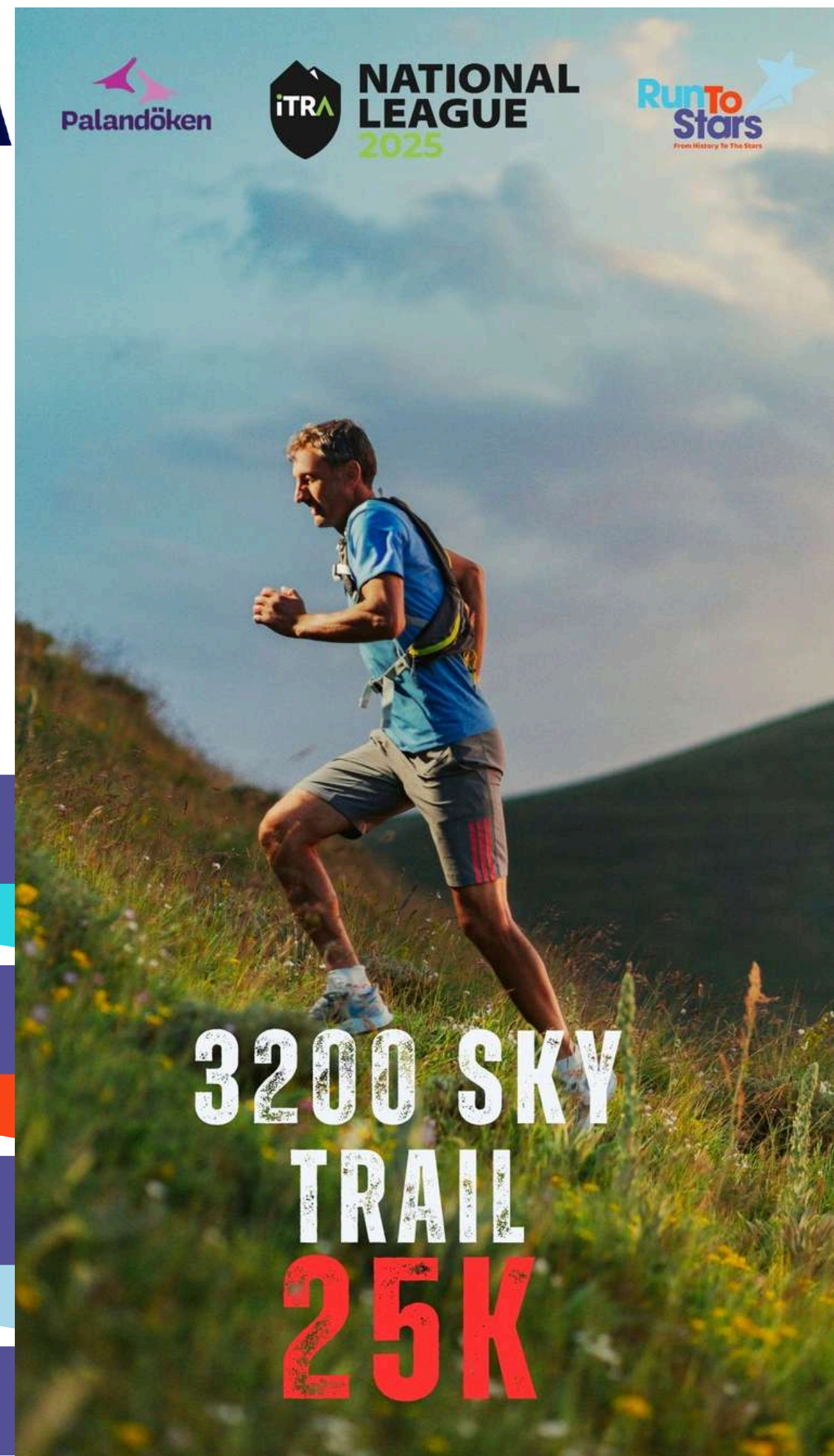



5K
VK



25K 3200 Sky Trail


▲ **3200 Sky Trail: Gökyüzüne Açılan Patika**
RunToStars'ın en iddialı parkurlarından biri olan 3200 Sky Trail, adını Palandöken'in efsanevi zirvesinden alır. Katılımcılar, bu parkurda sadece rakımla değil; rüzgarla, yokuşla ve kendi iç sesleriyle yarışır. Her adım, gökyüzüne biraz daha yaklaşımdır. Her kilometre, sınırlarını zorlamak demektir. Bu rota, zirveye giden patikada hem ruhu hem bedeni dönüştüren bir serüvendir. Ejder'in sırtında yükselirken, gölgeler değil yıldızlar peşinize düşer.




**3200 SKY
TRAIL
25K**

53K Nenehatun Sky Trail

🌿 **Nenehatun 53K: Bir Kadının İzinde, Bir Milletin Onuruyla**
Bu parkur, yalnızca 53 kilometrelik bir koşu değil;
bir kahramanlığın, bir fedakârlığın, bir milletin hafızasında açılan izdir.
Adını, 1877 yılında Erzurum'u savunurken eline tüfeği alıp cepheye koşan
Nenehatun'dan alır. Koşucular bu parkurda; sadece taşla, toprakla değil;
zamana, tarihe ve ruhlarına temas ederler.
Her kilometre, Nenehatun'un cesaretiyle yankılanır.
Her yükselti, onun adanmışlığını hatırlatır.
Nenehatun 53K,
geçmişin gücünü bugüne taşıyan, her adımda özgürlük ve direniş
fısıldayan bir maratondur.





ORGANİZASYON
Takvimi
ORGANIZATION
Calendar



GÜNÜN PROGRAMI


**KİT KONTROL VE
KAYIT İŞLEMLERİ**



10.00-17.00

5K/VK MUSTAFA TEKİN

EXPO NOKTASI: WINTER HOUSE



GÜNÜN PROGRAMI

YARIŞ

08:00

START

5K/VK MUSTAFA TEKİN
(GEÇ KAYIT:06.30-07.45)

CP SAYISI: 1


KİT KONTROL VE KAYIT İŞLEMLERİ

10.00-17.00



25K 3200 SKY TRAIL
53K NENEHATUN SKY TRAIL

EXPO NOKTASI: WINTER HOUSE



GÜNÜN PROGRAMI

YARIŞ

07:00

START

53K NENEHATUN SKY
TRAIL
GEÇ KAYIT: 06.00-06.30

CP SAYISI: 6

YARIŞ

10.00

START

25K 3200 SKY TRAIL
GEÇ KAYIT: 08.00-09.30

CP SAYISI: 4


YARIŞ & KAYIT


15:00

START

ÇOCUK KOŞUSU/KIDS RACE
KAYIT:09.00-14.00

EXPO NOKTASI: WINTER HOUSE





ETKİNLİK

Takvimi

EVENT


Calendar



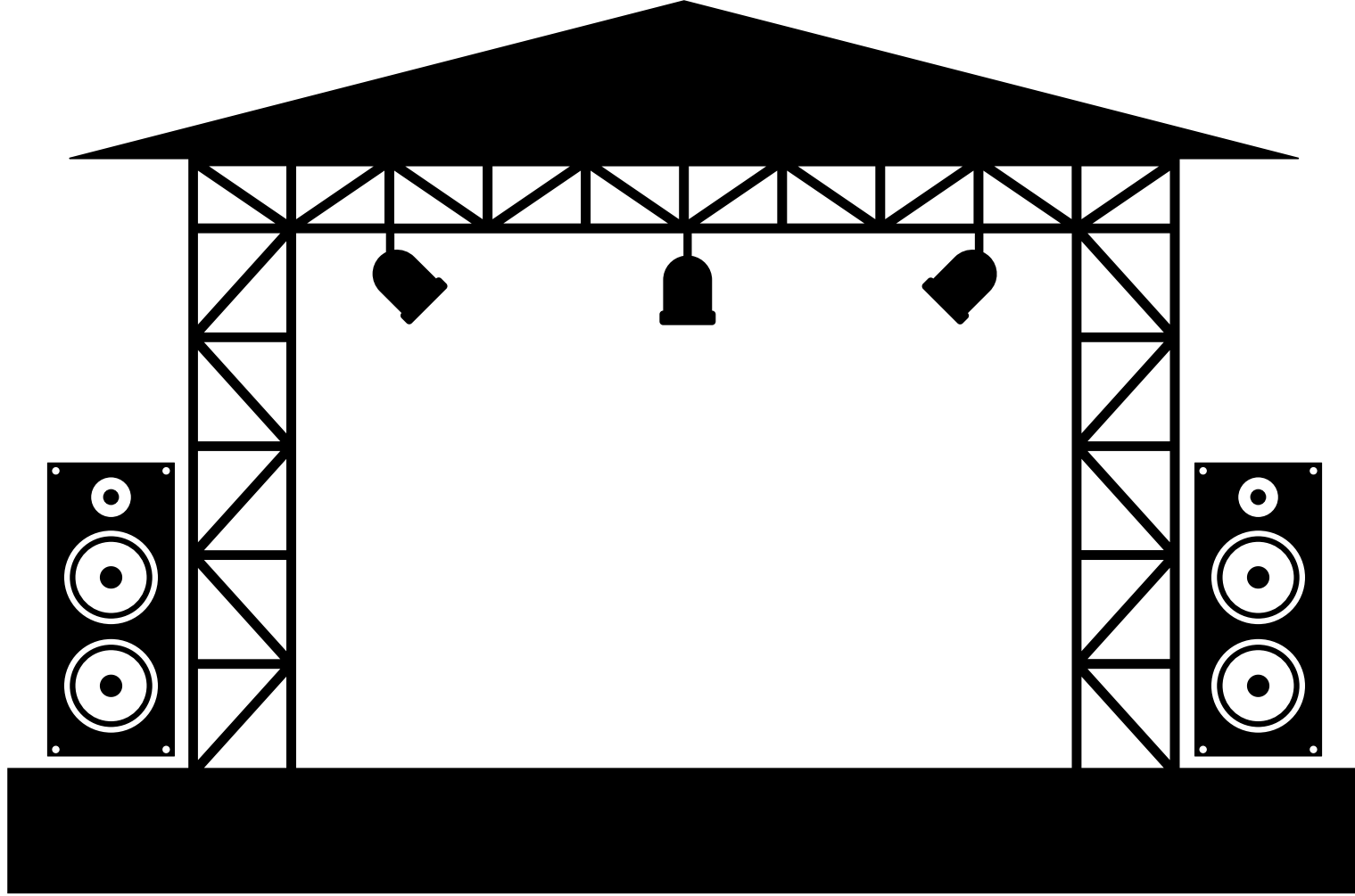
MAKARNA PARTİSİ



**25 TEMMUZ CUMA GÜNÜ, SAAT 19.00'DA,
ETKİNLİK START BÖLGESİNDE
DÜZENLEYECEĞİMİZ GELENEKSEL MAKARNA
PARTİSİ'NE HEPİNİZİ BEKLİYORUZ.
SPORCU DOSTU MENÜMÜZ, KEYİFLİ MÜZİKLER
VE YARIŞ ÖNCESİ SICAK BİR ATMOSFERLE BU
BULUŞMA, HEM KARBONHİDRAT DEPOLAMAK
HEM DE KAYNAŞMAK İÇİN HARİKA BİR FIRSAT
OLACAK**




KONSER



**26 TEMMUZ CUMARTESİ GÜNÜ RUNTOSTARS'IN
ZİRVEDEKİ FİNİŞİ, UNUTULMAZ BİR KONSERLE
TAÇLANIYOR!**

**YARIŞ HEYECANININ HEMEN ARDINDAN, SAAT
14:30 – 18:00 ARASINDA SAHNE MERTAY
CEYLAN'IN OLACAK.**

**DOĞANIN KALBİNDE, YÜKSEK İRTIFADA
GERÇEKLEŞEN BU EŞSİZ KOŞUNUN ARDINDAN, TÜM
KATILIMCILARIMIZI VE ZİYARETÇİLERİMİZİ MÜZİK
DOLU BİR KUTLAMAYA DAVET EDİYORUZ. MERTAY
CEYLAN, SEVİLEN ŞARKILARI VE ENERJİK SAHNE
PERFORMANSIYLA YARIŞIN YORGUNLUĞUNU
KEYFE DÖNÜŞTÜRECEK.**



Umut Oğuz ile "Miknatis" Stand-up Gösterisi

. 26 TEMMUZ CUMARTESİ AKŞAMI, SEVİLEN
SANATÇI UMUT OĞUZ, "MIKNATIS" ADLI STAND-
UP GÖSTERİSİYLE SİZLERLE BULUŞACAK.


**KATILIM İÇİN: ETKİNLİK BİLETLERİNİZİ QR KOD
OKUTARAK KOLAYCA TEMİN EDEBİLİRSİNİZ.**

**ULAŞIM DESTEĞİ: GÖSTERİYE ULAŞIM,
EJDER3200 TARAFINDAN ÜCRETSİZ OLARAK
SAĞLANACAKTIR.**

BİLGİ İÇİN: 0533 014 40 24



BİLET TEMİNİ İÇİN




TORTUM ŐELELESİ GEZİSİ



27 TEMMUZ PAZAR GÜNÜ, TÜRKİYE'NİN EN YÜKSEK VE GÖRKEMLİ ŐELELESİ OLAN TORTUM ŐELELESİ'NE KEYİFLİ BİR GEZİ DÜZENLİYORUZ. DOĞA İLE İÇ İÇE, DİNLENDİRİCİ BİR GÜN GEÇİRMEK İSTEYEN TÜM KATILIMCILARIMIZI BU ÖZEL ETKİNLİĞE DAVET EDİYORUZ.

📍 KATILIM BİLDİRİMLERİ, YARIŐMA ALANINDA YER ALAN EXPO NOKTASINDAKİ SEKRETARYA BİRİMİNE YAPILMALIDIR.


BİLGİ İÇİN: 0533 014 40 24






BİLİNMESİ
Gerekenler

THINGS TO
Know




GEREKLİ BELGELER

- 1→ **KİMLİK VEYA PASAPORT / IDENTITY OR PASSPORT**
- 2→ **SPORCU LİSANSI VEYA 6 AYDAN ESKİ OLMAYAN DOKTOR RAPORU
ATHELETE'S LICENCE OR MEDICAL REPORT NOT OLDER THAN 6 MONTHS**
- 3→ **FERAGATNAMA (İMZALI) / DISCLAIMER (SIGNED)**
- 4→ **ÖDEME DEKONTU (ONLINE KONTROL SAĞLANIYOR)
PAYMENT RECEIPT (ONLINE CONTROL IS PROVIDED)**



KATILIMCI KONAKLAMA OTELİ

SNOWDORA OTEL&BUNGALOV



WIFI



KAHVALTI



OTOPARK




ERZURUM HAVA LİMANI
PALANDÖKEN



ERZURUM AIRPORT
PALANDÖKEN

ÜCRETSİZ

FREE

KONAKLAMA
OTELİNE ÖN
REZERVASYON
KOŞULUYLA
DAHİL
OLABİLİRSİNİZ

YOU CAN JOIN
WITH
PRE-BOOKING
FOR HOTEL





NATIONAL LEAGUE 2025

1

25K: 1 İTRA PUANI

25K: 1 İTRA POİNTS


2

53K: 3 İTRA PUANI

53K: 3 İTRA POİNTS



ÖDÜL TÖRENİ 26 TEMMUZ CUMARTESİ SAAT 16:00'DA DÜZENLENECEKTİR.



DİSKALİFİYE SEBEPLERİ

1

ZORUNLU EKİPMAN EKSİKLİĞİ

LACK OF MANDATORY EQUIPMENT

2

KESTİRME YAPMA

DON'T TAKE SHORTCUTS

3

ÇÖP BIRAKMA VEYA DOĞAYA ZARAR

DO NOT LEAVE LITTER OR DAMAGE NATURE

4


CP ZAMAN LİMİTİNİ AŞMAK

EXCEEDİNG CP TIME LİMİT

5

SPORTMENLİĞE AYKIRI DAVRANIŞ

UNSPORTSMANLIKE CONDUCT



TEKNİK TOPLANTI

Parkur Tanıtımı


Hava Durumu Bilgisi

Güvenlik ve Kurtarma Planı

Ekipman Kontrol Noktaları

Son Dakika Güncellemeleri

Tüm 25K ve 53K Katılımcıları İçin Zorunludur.
MANDATORY FOR ALL 25K AND 53K PARTICIPANTS.



ZORUNLU EKİPMAN LİSTESİ



EKİPMAN	ZORUNLU	AÇIKLAMA
Su kabı (en az 1 lt)	✓	CP'lerde sadece dolum yapılır
Acil battaniye	✓	Gümüş reflektörlü
Cep telefonu	✓	Şarj dolu ve kapsama alanı kontrolü
Yağmurluk / rüzgarlık	✓	Su geçirmez önerilir
Enerji jeli / bar (en az 2)	✓	Kendi taşımanız gerekir
Düdük	✓	Sesli uyarı için
El feneri / kafa lambası	✓	53K için zorunlu
İlk yardım bandajı	✓	Basit sargı yeterlidir

ADIM ADIM YARIŞ GÜNÜ

Adım Adım Yarış Günü

- Yarıştan 1 Saat Önce** **Tt**
Kit kontrol alanında hazır olun.
- Kontrol** **!!!**
Ekipman kontrolünden geçin
- Senkronizasyon** **👉**
GPS saatlerinizi senkronize edin.
- Başlangıç Sıralaması** **✓**
Hakemler tarafından yapılır.
- Su ve Yönlendirme** **?**
CP' lerde su ve yönlendirme desteği alın.


Race Day Step by Step


- 1 Hour Before the Race** **Tt**
Be ready in the kit control area.
- Control** **!!!**
Pass equipment inspection
- Synchronization** **👉**
Synchronize your GPS clocks.
- Starting Ranking** **✓**
It is done by the referees.
- Water and Orientation** **?**
Get water and guidance support at CPs.



ACİL İLETİŞİM NUMARALARI

ORGANİZASYON SEKRETERYASI ORGANIZATION SECRETARIAT	+90 533 014 40 24
ORGANİZASYON ACİL DURUM HATTI ORGANIZATION EMERGENCY LINE	+90 533 619 18 25
ORGANİZASYON BİLGİ HATTI ORGANIZATION INFORMATION LINE	+90 533 014 30 95
ULUSAL ACİL DURUM HATTI NATIONAL EMERGENCY LINE	112






GÜVENLİK VE SAĞLIK
Rehberi

SAFETY AND HEALTH
Guide







RunTo Stars
From History To The Stars

PALANDÖKEN


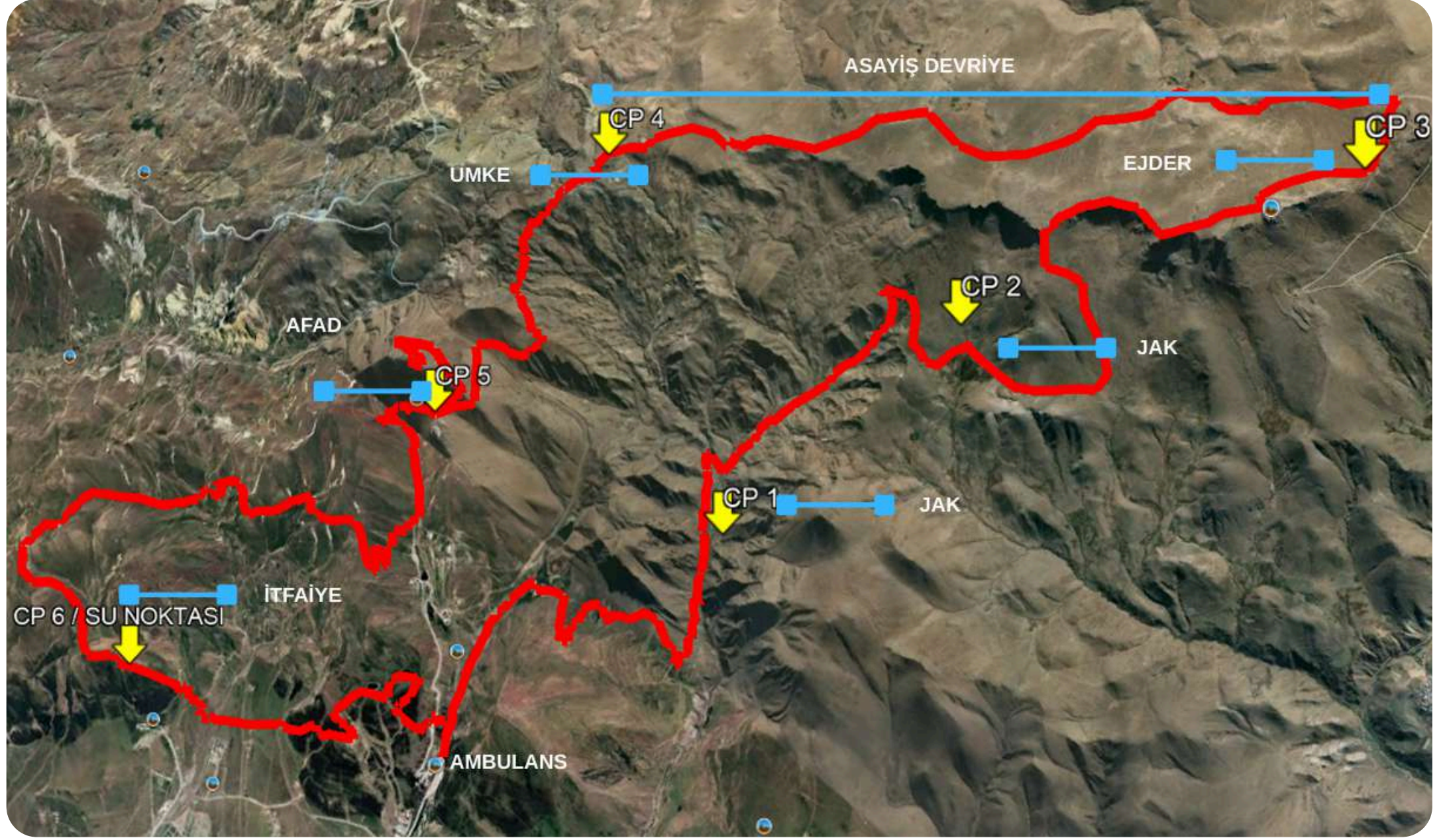
TO

STARS

2025

25-27
TEMMUZ / JULY
2025


WWW.RUNTOSTARS.COM










Hastane Listesi

Hospital List

No/Nu	Sahibi	Bitiş Tarihi
Hastane 1	Erzurum Şehir Hastanesi	Address: Atatürk, Çat Yolu Cd. No:2, 25240, 25240 Yakutiye/Erzurum Phone: +90 442 432 10 00 Time from Venue: 10-15 MINUTE
Hastane 2	Atatürk Üniversitesi Araştırma Hastanesi	Address Atatürk Üniversitesi Araştırma Hastanesi, Üniversite, 25240 Yakutiye/Erzurum Phone: +90 442 344 66 66 ÖZEL Time from Venue: 10-15 MINUTE
Hastane 3	Özel Buhara Hastanesi	Palandöken Kavşağı, Atatürk Blv. No:3, 25100 Palandöken/Erzurum Phone: +90 850 440 00 25 Time from




	ERZURUM ŞEHİR HASTANESİ		https://maps.app.goo.gl/9PASTxwxpwvBxCnA6
	ATATURK ÜNİVERSİTESİ ARAŞTIRMA HASTANESİ		https://maps.app.goo.gl/egznFns64bjwPf8FA
	ÖZEL BUHARA HASTANESİ		https://maps.app.goo.gl/QC6gUgLbWghvGoPLA





RunTo
Stars
From History To The Stars



ÇEVRE
Politikası

ENVIRONMENTAL
Policy



1

Tek kullanımlık bardak kullanılmaz.

Herkes kişisel matarasını taşımak zorundadır.

2

Çöpünüz size aittir.

Her CP' de atık kutuları mevcuttur.

3

Doğaya ve canlılara saygı organizasyonun temel ilkesidir.

Burada ekolojik yaşamın misafiri olduğumuzu unutmayın

1

Disposable cups are not used.

Everyone must carry their own personal water bottle.

2


Your garbage belongs to you.

There are waste bins in every CP.

3

Respect for nature and living things is the basic principle of the organization.


Do not forget that we are guests of ecological life here.





SÜRDÜRÜLEBİLİR TURİZM
Sertifikası

SUSTAINABLE TOURISM
Certificate





PALANDÖKEN, 150.000.000 M² ALANIYLA TÜRKİYE' NİN İLK VE TEK SÜRDÜRÜLEBİLİR DESTİNASYONUDUR !

GSTC ***3. Seviye***

WWW.EJDER3200.COM ADRESİNDEN SÜRDÜRÜLEBİLİRLİK KONUSUNDAKİ TÜM ÇALIŞMALARIMIZI, POLİTİKALARIMIZI VE KURALLARIMIZI İNCELEYEBİLİRSİNİZ.


surdurulebilirlik@ejder3200.com

PALANDÖKEN IS TURKEY'S FIRST AND ONLY SUSTAINABLE DESTINATION WITH AN AREA OF 150,000,000 M²!

GSTC ***Level 3***

YOU CAN REVIEW ALL OUR SUSTAINABILITY EFFORTS, POLICIES AND RULES AT WWW.EJDER3200.COM.

surdurulebilirlik@ejder3200.com





GSTC CERTIFICATE

This is to certify that

Ejder 3200

Palandöken kayak tesisleri, 25100 Erzurum, Turkey

**has been assessed and certified as meeting the requirement of the
Global Sustainable Tourism Council Destination Criteria**

Standard: GSTC Destination Criteria Version 2.0 – 2019

Code: GSTC DVR230106

Issue Date: 10/05/2023
Expiry Date: 09/05/2026
Issue Number: 1


The company is entitled to use the GSTC Logo.



Luigi Mazzaglia
Dr. Luigi Mazzaglia
Director, Vireo Srl

The certificate including all copies or reproductions is property of Vireo Srl and shall be returned or destroyed upon request.


Vireo Srl, Piazza De Gasperi 41, 35131 Padova, (PD) Italy Telephone: +39 049 875 50 82
Email: info@vireosrl.it - www.vireosrl.it





DESTINASYON VE CP NOKTALARI HIKAYELERİ

DESTINATION AND CP POINTS STORIES




Palandöken'in Kayıp Sancakları: Yüzyılların Yolu

Lost Banners of Palandöken: The Road of the Centuries



Not: Bu bölümde CP noktaları için yer alan hikâyeler, halk arasında kuşaktan kuşağa aktarılan efsanevi anlatılardır. Bilimsel belge niteliği taşımaz, akademik araştırmalarda doğrudan kaynak olarak kullanılamaz.



**RUN
TO
STARS
2025**



VERTİCAL 5K MUSTAFA TEKİN

2260m-3150m:
890m irtifa farkı



25K -3200
2213m-3150m:
937m irtifa farkı

1 Puan



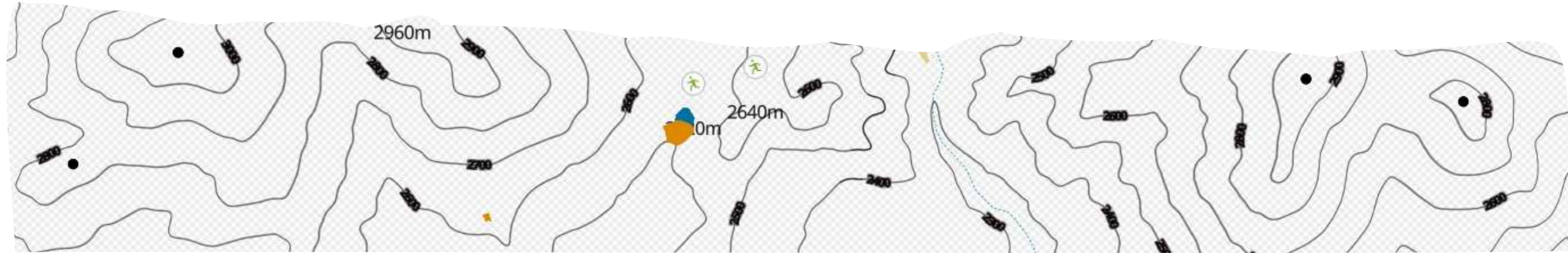
53K NENEHATUN
2219m-3150m:
931m irtifa farkı

3 Puan



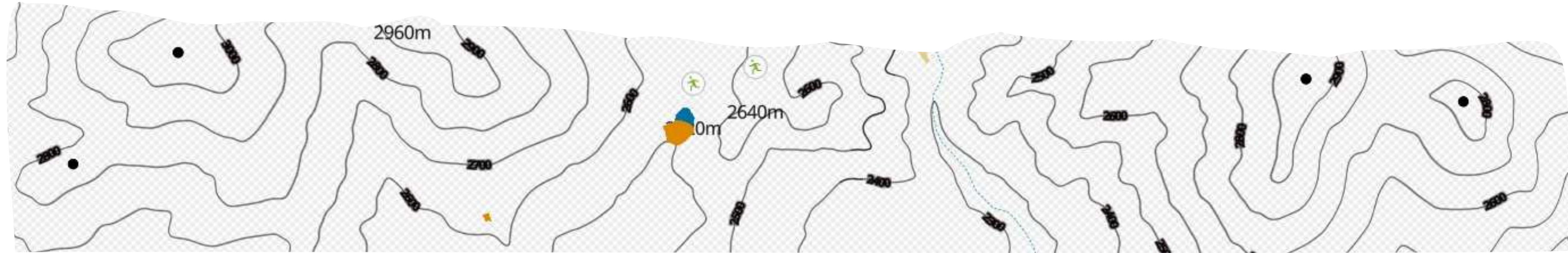
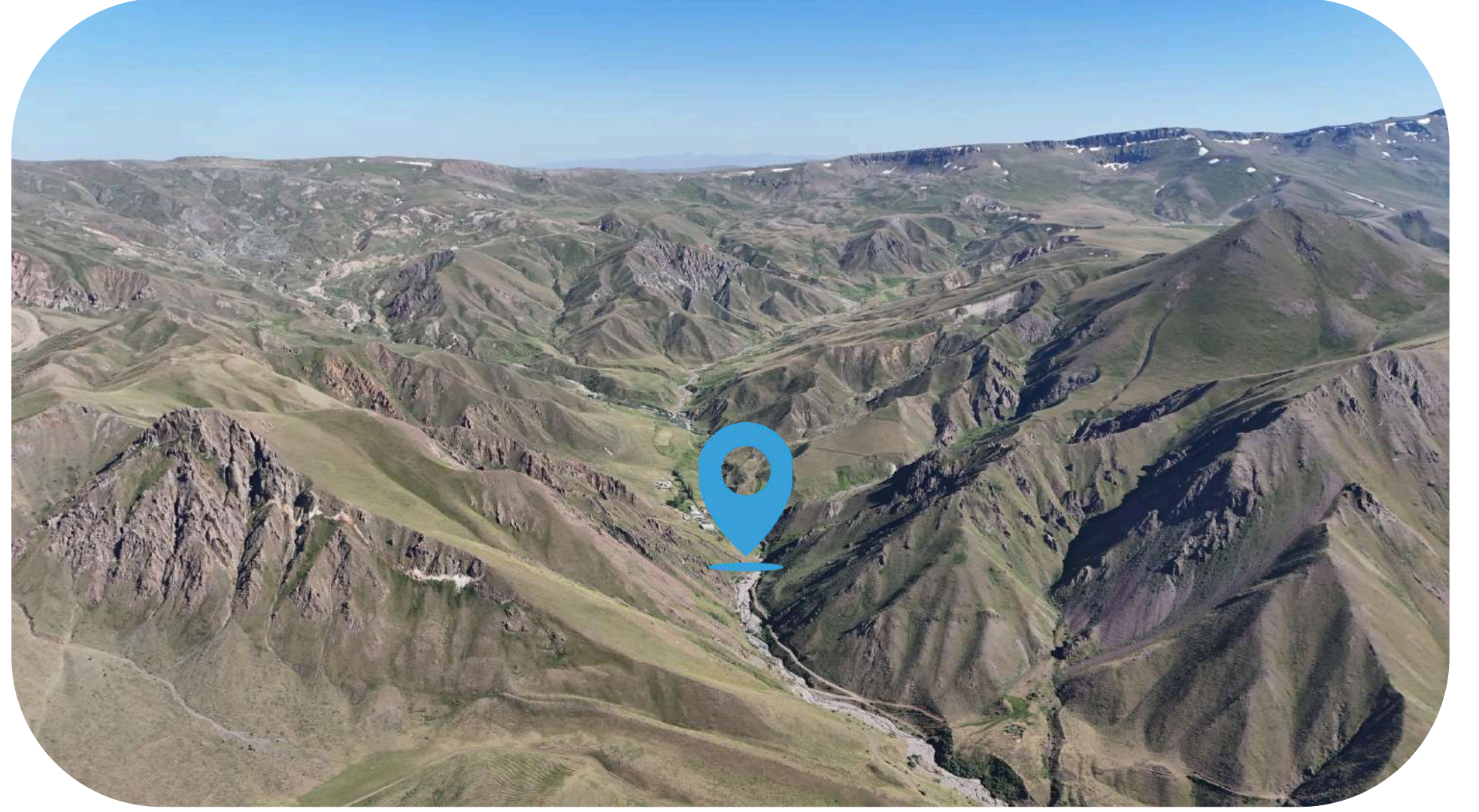
Başlangıç Noktası: Palandöken Kayak Merkezi

Palandöken Kayak Merkezi, her ne kadar modern bir tesis olarak 1990'larda kurulmuş olsa da, geçmişi 18. yüzyıla dayanan efsanelerle bezenmiştir. Rivayete göre, Sarı Saltuk Türbesi'nden gelen Bektaşî dervişleri bu bölgede bir "kış manastırı" kurmuş, ahşap bir baraka inşa ederek burada kışları geçirmişlerdir. Dervişler, Palandöken'in koruyucu ruhu olarak anılan Rûh-i Dadaş'a şükür duaları etmiş; içlerinden biri, buz kristalleriyle tellerine sürttüğü kemençesiyle dağlarda yankılanan ezgiler çalamış. Bu ezgiler, çığ sesini andıran tarzda olup vadilere kadar yayılmış. Manastırın barakası zamanla yıkılsa da, kayak merkezinin yapımı sırasında bulunan taş temeller ve yazıtlar bu efsanenin izlerini taşır. Bugün bu kalıntıların bir kısmı, merkezin kayak depolarının yakınında hâlâ görülebilir durumdadır.



CP 1: "Kayıp Urartu Sarnıcı" (Yaklaşık 2700 m)


CP1 noktası, Palandöken'in stratejik bir sırt dönüşümünde yer alır ve tarih boyunca Urartular tarafından "soğuk kuyuları" olarak adlandırılan su sarnıçlarına ev sahipliği yapmıştır. Bölgede geçen "Buz Kardeşler" efsanesi, iki kardeşin buzla kutsal bir büyü yaparak kurt saldırısından korunmasını anlatır. Günümüzde hala CP1 çevresinde bahar aylarında görülen "buz çiçekleri", bu kadim efsanenin doğadaki yankısıdır.



CP 2: "Bizans Gözcü Kulesi" (Yaklaşık 2900 m)

Palandöken'in kuzeye bakan sırt doruğunda yer alan CP2 noktası, tarih boyunca bölgeyi gözetleme açısından stratejik bir nokta olmuştur. Bizans döneminde burada, Theodosiopolis'e (bugünkü Erzurum) bağlı bir gözcü kulesi inşa edilmiş ve bu kule, Sasani saldırılarına karşı "ateşli haberci güvercin" hattının ilk durağı olarak kullanılmıştır. Aynı dönemde, keşişlerin inzivaya çekildiği ve içme suyu sağlayan gizli bir kuyu sistemine sahip "mescit-i kalya" da inşa edilmiştir.

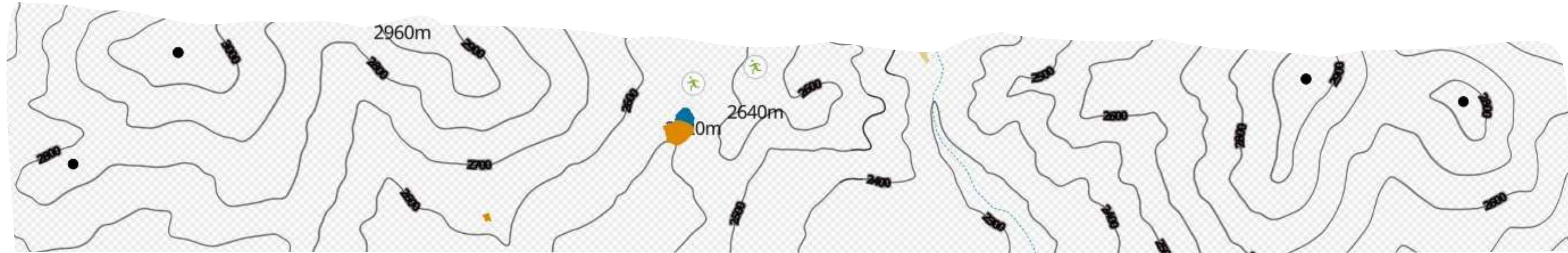

Halk arasında bu noktaya dair anlatılan "Rüzgârın Sancağı" efsanesine göre, kulede görevli genç bir haberci, kuzeyden esen fırtına rüzgârlarında Rûh-i Dadaş'ın selamını duyar. O günden sonra bu bölge, rüzgârın sesleriyle efsanevi bir anlam kazanır. Günümüzde CP2 çevresindeki kaya oyuntuları "güvercin yuvası" olarak anılır ve yaz aylarında vadiden gelen uğultular hâlâ bu söylenceyi yaşatır.



CP 3: “Şifalı Otlar Geçidi” (Yaklaşık 3000 m, Doğu Anadolu Gözlemevi Yakını)

CP3 noktası, Doğu Anadolu Gözlemevi'nin altında yer alan geniş bir platoda konumlanır ve Evliya Çelebi'nin 17. yüzyıldaki notlarında “Eğerli Tağ” olarak anılan şifalı bitki kuşağının devamı olarak görülür. Çelebi, burada göz, mide ve romatizma hastalıklarına iyi gelen “ışfın, südlüce, kiji” gibi bitkilerden ve hasta yolcuları iyileştiren “Şifalı Dede” adlı gezgin müriden bahseder.

Yörenin efsanesi ise “Gözyaşı Çiçeği” adını taşır: Rivayete göre bir derviş, göz hastası kızı için Palandöken'de binbir renkli bir çiçek ararken bu platoda yapraklarından damla damla “gözyaşına benzeyen” şifa bulur. Dervişin her gece burada ettiği dualar sisle birleşerek, meraklı gezginlere “hayaletimsi” bir rehber gibi görünmeye başlamıştır. Bugün hâlâ kış aylarında bölgeyi ziyaret eden bazı yürüyüşçüler, sisin içinde süzülen bir silüet ve çiçeğin yerini fısıldayan rüzgâr sesleri duyduklarını söyler.



CP 4: "Büyük Palandöken Tabya" (Yaklaşık 2850 m)

CP4 noktası, "Büyük Palandöken Tabya"sının hemen bulunduğu stratejik noktada yer alır. 1888–1896 yılları arasında Sultan II. Abdülhamid'in emriyle inşa edilen bu Osmanlı tabyası, Pasin Ovası'ndan gelebilecek Rus saldırılarını durdurmak için kurgulanmış ileri karakollardan biridir. İçinde dört yönlü pusu odaları, uzun geçitli siperler ve gizli dehlizler bulunur. 1916'daki Rus kuşatması sırasında ise Erzurum savunmasının son direniş hattı olarak kullanılmıştır. Aynı dönemden kalan "Bing-in Ak Gözyaşı" olarak bilinen olayda, top atışlarının etkisiyle kayalardan fıskıran mermer tozu, beyaz bir sel gibi aşağıya akarak tarihe geçmiştir.

Bu tabyaya ait halk arasında yaygın olan efsane ise "Kayıp Sancağın Sırrı" olarak bilinir. Rivayete göre, tabya inşa edilirken bir sancaktar, buraya manevi değer taşıyan bir dua metnini ve gümüş levhayı gizlice gömmüştür. 1916'da burayı savunan subayların bu levhayı bulup sakladıkları anlatılır. Bugün dahi tabyanın kuzey cephesindeki taş duvarda, "sancak levhası oyuntusu" olduğu düşünülen kare bir çukurda yaz ortasında bile kaybolmayan bir su birikintisi bulunur. Halk bu suyu "sancak ruhunu taşıyan kutsal bir emanet" olarak görür.

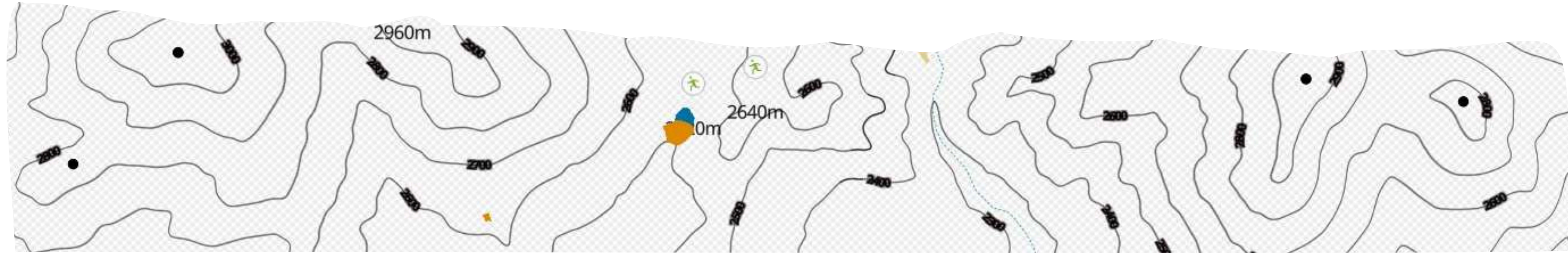


CP 5: “Küçük Palandöken Tabya ve Şahmeran Mağarası” (Yaklaşık 2800 m)

CP5 noktası, Palandöken silsilesinin batıya uzanan çıkıntısında, Büyük Tabya’dan güneybatıya inen patikaların birleşim noktasında yer alır. Burada 19. yüzyılda inşa edilen Küçük Tabya kalıntıları ile kayaya oyulmuş eski bir mağara bulunur. Küçük Tabya, Büyük Tabya’nın tamamlayıcısı olarak keskin nişancı mevzisi ve cephane deposu işlevi görmüştür. Restorasyonlar sırasında tabya avlusunda ortaya çıkan dar sarnıçta, kırmızı boyayla yapılmış ve “direniş dualarını” simgelediği düşünülen izlere rastlanmıştır.

Bölgeye dair en bilinen efsane “Şahmeran’ın Mağarası”dır. Rivayete göre, dağın kalbindeki gizli suları koruyan Şahmeran, bir gün mağarasını işgal eden iki başlı kurt sürüsünden kaçar ve gözyaşlarını dışarıya akıtarak dağın taşlarına mühürler. Bu gözyaşları, bugün sarnıçta biriken ve zaman zaman renk değiştiren alaca sularla özdeşleştirilir. Mağara içinde hâlâ kırmızı-kahverengi damlalar bulunur ve bunlara dokunanlar “deri altına işleyen bir soğukluk” hissettiklerini söyler. Efsaneye göre, mağaranın içinde “Yılan Tahtı” adında küçük bir oyuk vardır; Temmuz ayının en parlak dolunayında buradaki su, ay ışığında beyaza dönüşür.

CP5'e giden dağcılar, mağaranın ağzını iki yamuk taşın birleştiği yerde bulduklarını anlatır; bu işaret onlar için “kaybolmamanın şifresi” haline gelmiştir.

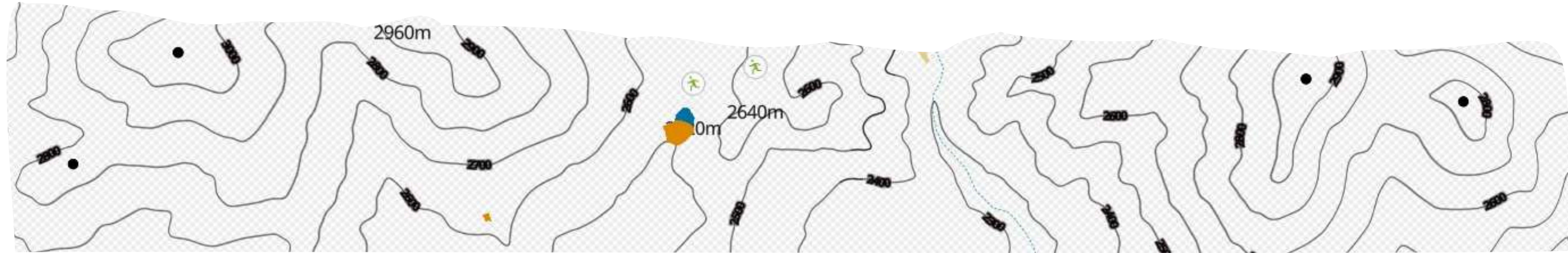
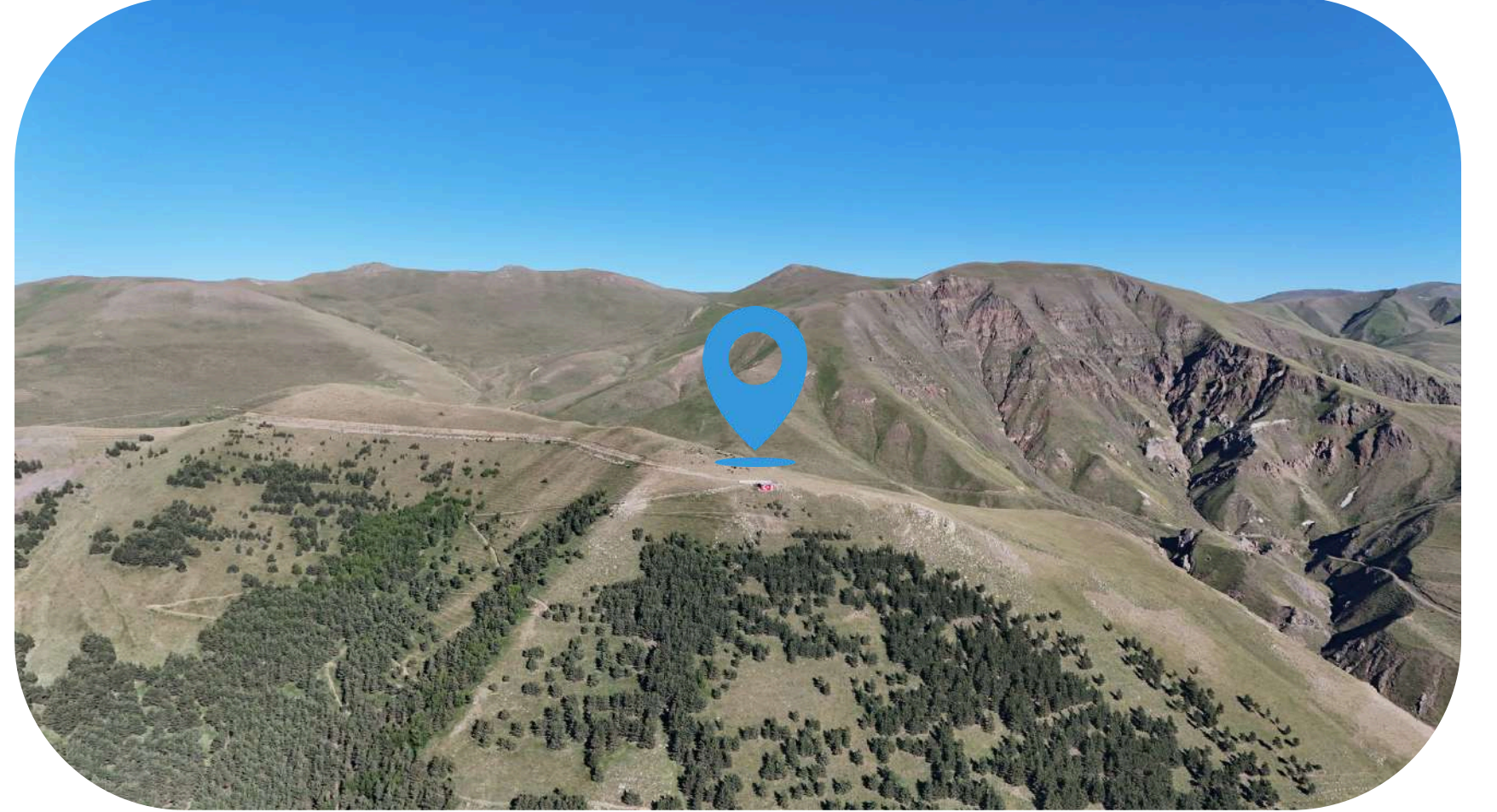


CP 6: “Su Noktası & Abdurrahman Gazi Türbesi” (Yaklaşık 2300 – 2400 m)

Palandöken Dağı'nın güneybatı eteklerinde, Abdurrahman Gazi Türbesi yakınında yer alan CP6, hem tarihi hem de efsanevi öneme sahiptir. Türbe, 15.–16. yüzyıllarda inşa edilmiş, Osmanlı ve Selçuklu mimari motiflerinin birleştiği küçük, kareye yakın bir yapıdır. Bölgeye İslam'ı ilk getiren Abdurrahman Gazi'nin anısına yapılmıştır.

Efsaneye göre, Palandöken'in yükseklerinde “kara ejderha” diye anılan devasa bir yılan canavarı vardı. Abdurrahman Gazi, türbenin bekçisi olarak bu canavarı kılıç duasıyla yenmiş; yılanın cesedi “Ejderha Kayası” denilen yerde gömülüdür. Bu zaferin ardından, türbenin yanındaki “aziz pınar”dan çıkan su kutsal sayılmış, özellikle göz hastalıklarına şifa verdiği inandırılmıştır.

Pınarın suyu, yaz aylarında geceleyin gül kokusu yayar ve kışın bile suya dokunanları ısıtan bir sıcaklık taşır. Ayrıca, suya bakıldığında dibinde parlak, lekeli bir yılan figürünün belirivermesi, Gazi'nin ejderha avı ruhunun sembolü sayılır. 16. yüzyılda bu alanda kurulan ilk kış askeri karakolu da türbeyi korumuştur. Bugün, hem manevi hem de doğaüstü hikâyeleriyle CP6, Palandöken'in en mistik noktalarından biridir.



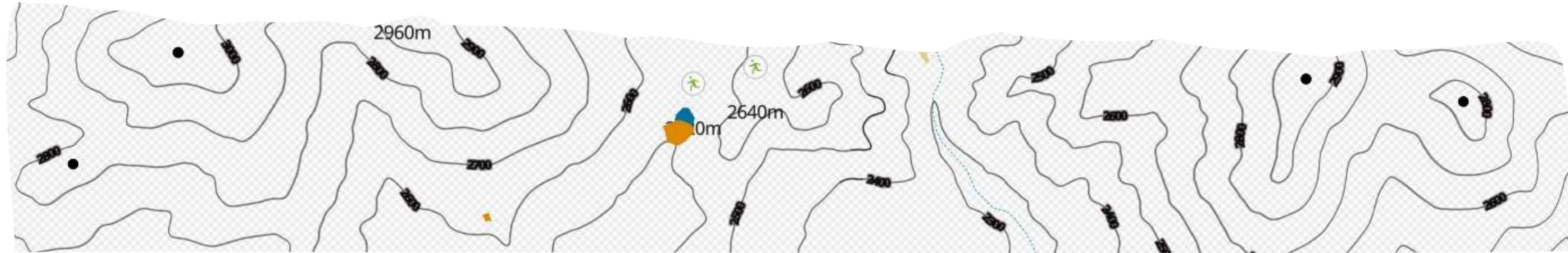
Küçük Palandöken Tabyası (1884–1896)

1884–1896 yılları arasında Sultan II. Abdülhamid döneminde, Erzurum–Hınıs yolu üzerinde yaklaşık 3.000 m rakımda inşa edilmiştir. Dört kapılı siper sistemi, karargâh, lojman ve topçu bataryalarından oluşan tabya, Rus ilerleyişini durdurmak ve Erzurum'u korumak amacıyla kurulmuştur. Görevi; geçit noktalarını kontrol etmek, düşman birliklerini kuşatmak ve şehir merkezine yönelik saldırılara arkadan ateş desteği sağlamaktır. Ayrıca lojistik üslerin güvenliğini sağlamak için de kullanılmıştır.



Büyük Palandöken Tabyası (1888–1896)

1888–1896 yılları arasında Sultan II. Abdülhamid döneminde inşa edilen Büyük Palandöken Tabya, yaklaşık 2.850 m rakımda yer alır. Karargâh, koğuşlar, pusu odaları ve topçu bataryaları ile donatılmıştır. Kayaya oyulmuş siperler ve tahliye dehlizleri sayesinde uzun kuşatmalara dayanacak şekilde tasarlanmıştır. 75 mm toplar ve keskin nişancı mevzileriyle donatılan tabya, Pasin Ovası'nın güneybatısından başlayıp vadiyi gözetleyerek Rus saldırılarını önlemeyi amaçlamıştır.

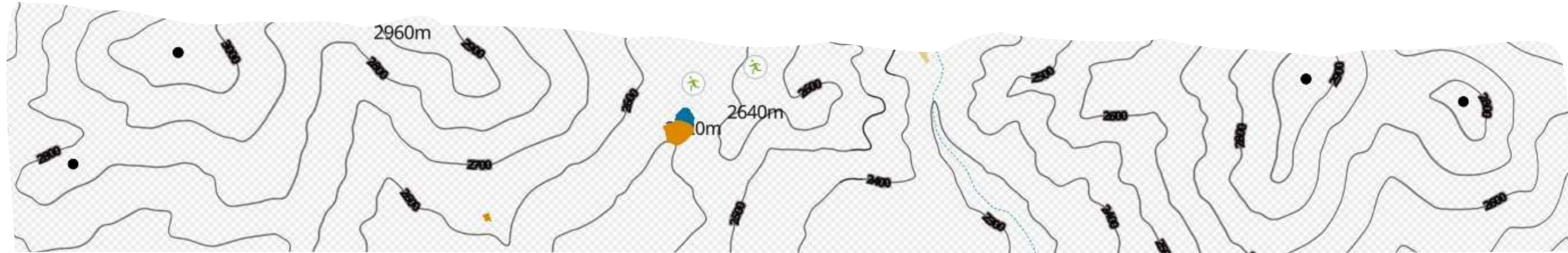


Evliya Çelebi'nin Seyahatnamesi'nde "Eğerli Dağı" (Eğerli Tağ)

Evliya Çelebi, 17. yüzyılın ortalarında Erzurum çevresini kaynak niyetine kullanarak ayrıntılı bir coğrafi ve sosyal portre çizer. Seyahatname'de "Eğerli Dağı" (Evliya'nın yazımında "Eğerli Tağ") olarak geçen bu yüksek zirve, Erzurum'un kible (güney) tarafında, "yarım sâk (mola/aralık)" mesâfede, etrafı yükseltiyle çevirili bir dağ olarak tanımlanır. Evliya Çelebi'ye göre:

"Evsâf-ı Eğerli Dağı: Erzurum'un kible cânibinde, yarım sât (yarım kazâ) bu'dünde bir kûh-ı bülend olup ismine 'Eğerli Tağ' derler. Zîrâ zirve-i a'lâsı iki çataldır ki Hınıs ve Malazgird kalesine, Bingöl yaylasına o dağdan gidilir. Bu tâğda şifalı bitkiler —ışfın, südlüce, kiji, tere, râvend, cedvar, yebrû'u'ssanem, şâh-tere ve daha nice türlü çeşit edviyye (bitkiler) mevcuttur. Nicel kehhâller burada tutya (galena / kurşun sülfür) toplar, kırk senelik göz illetine şifa bulur."

Bu pasaj, Palandöken Dağı'nın bugünkü kuzeydoğu eteklerinde değilse de, bölgeye yakın bir dağ kütlesi olan "Eğerli'nin altını çiziyor. Evliya Çelebi, "Eğerli Tağ"ı hem coğrafi bir işaret hem de civardaki halkın şifa amaçlı gittikleri bir dağ olarak tanımlar. Dolayısıyla 17. yüzyılda Palandöken civarındaki yüksek dağların yalnızca askerî veya ulaşım açısından değil, aynı zamanda tıbbî bitki varlığı bakımından da önem taşıdığını görmüş oluyoruz.



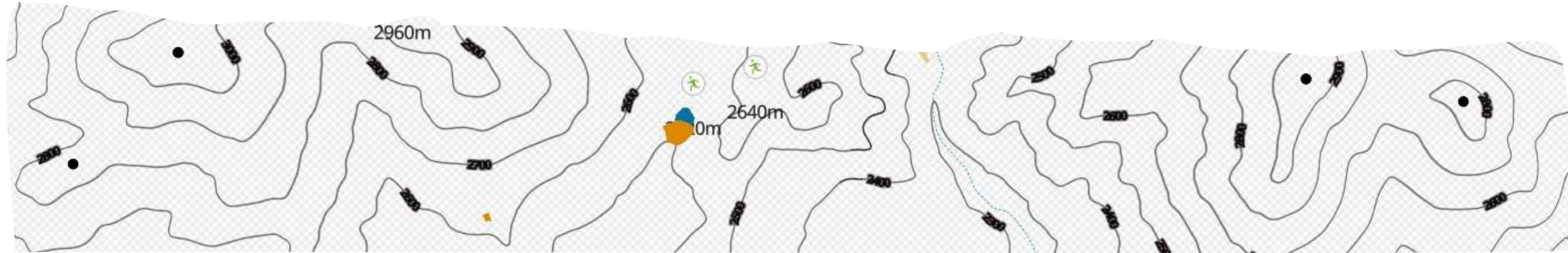
19. ve 20. Yüzyılda Diğer Gezginlerin Notları

Evliya Çelebi'den çok sonra, 19. yüzyılın sonlarından itibaren Avrupalı seyyah ve askerî gözlemciler de Palandöken'i coğrafî geçit, stratejik mevki ve iklim özellikleriyle tanıttılar. Örneğin:

Henry Kotter'ın 1890'lar Raporu: Osmanlı ordusunda görev yapan Alman subay Henry Kotter, Palandöken Dağı'nın karlı geçitlerini "Erzurum-Tiflis bağlantısının kritik noktası" olarak tanımlamış ve dağa inşa edilen tabyaların önemi üzerinde durmuştur (Kotter, Journal of Ottoman Military Topography, 1893).

Gerard Diehl'in Coğrafya Çalışmaları (1910): Fransız coğrafyacı Gerard Diehl, Palandöken Dağı'nın eteklerindeki patikaların Erzurum ve Pasinler arası taşımacılık için hâlâ kullanıldığını, tabyaların da bu yolları gözetlemek amacıyla yerleştirildiğini yazmıştır (Revue Géographique de l'Empire Ottoman, 1911).

Early Winter Universiade Gözlemleri (2010): Modern döneme en yakın kaynaklardan biri, 2010'da Erzurum'u ziyaret eden Uluslararası Kayak Federasyonu (FIS) yetkililerinin raporlarıdır. Bu raporlarda, tabyaların restorasyona muhtaç olduğu, ancak pist altı koridorlarında hâlâ "tarihin izlerini taşıyan taş duvarlar" gördükleri not edilmiştir (FIS Technical Report 2010).



ORGANİZASYON HARİTASI

- 1 BAŞLANGIÇ/START
- 2 SEKRETERYA/EXPO
- 3 WC
- 4 MAKARNA PARTİSİ/
PASTA PARTY
- 5 ÖDÜL TÖRENİ/CEREMONY
- 6 KONAKLAMA OTELİ/
ACCOMMODATION HOTEL
- 7 OTOPARK/ CAR PARK

